



OTRAS SENDAS DE INTERÉS:

Aquí no acaba todo. Existen otros caminos y sendas que llegan y parten de Juzbado. El **Camino de Santa Lucía** remonta el Tormes hasta la vecina localidad de Almenara de Tormes. Del mismo modo, disfrutaremos río abajo del **Camino Viejo de los Baños**, que finaliza en el Balneario de los Baños de Ledesma.

Pero, si quieres, también puedes montar en bicicleta a lo largo de nuestra **ruta BTT** o disfrutar de una **Ruta ornitológica** en la vega del Tormes. Más allá de Juzbado podrás descubrir la **Ruta de las Catedrales Vivas** o la **Ruta del Cerro de Marco Aurelio**.

Juzbado

Ponemos a tu disposición esta publicación para el conocimiento y disfrute de la riqueza paisajística, geológica y cultural de nuestro municipio. Se trata de la **Senda de Los Bruños**, un pequeño recorrido (PR) circular que desciende a la Vega del Tormes...



Escaneando estos códigos QR accederás a nuestras páginas WEB.

Sendas del Tormes



Al río Tormes
Chopera, barbacoas, Campo de Fútbol
Camino de Santa Lucía



Estoy impreso en papel reciclado

Puedes seguirnos en nuestras redes sociales:


#Juzbado #Museodelafalla



Senda de los Bruños

Tiempo aproximado: 30 min.
Distancia: 1.100 m.
Dificultad: Baja-Media

Perfil de elevación
1-10



Camino de Los Bruños



Sendas de Juzbado



Museo de la Falla

Disponible en PDF

JUZBADO es un municipio situado en el centro-norte de la provincia de Salamanca. Su entramado urbano reposa sobre peñas y berrocales graníticos que se elevan por encima de la margen derecha del río Tormes. Te proponemos conocer nuestros paisajes a lo largo de la Senda de los Bruños. Con esta pequeña referencia de 10 paradas descubrirás algunos de nuestros secretos y parte de nuestra historia.

LA PEÑA DEL CASTILLO 1

Desde los miradores de esta conocida peña en el pueblo y que han sido restaurados con la ayuda de los vecinos y amigos de Juzbado, podemos contemplar una amplia panorámica de casi todos los paisajes salmantinos. Los más cercanos, el berrocal y la ribera tormesina con sus vegas, huertos, choperas y bosques de galería. En la distancia, el Campo Charro con sus dehesas de encina y, en el mismo horizonte, la Sierra de Gredos, la Sierra de Béjar o la más cercana Sierra de Francia.

DIQUES DE CUARZO 2

Bajo el cartel de la "Ruta de Santa Lucía" se camuflan unos grandes bloques de cuarzo. Se trata de una veta de cuarzo que discurre Norte-Sur y a cuya estructura se asocian emanaciones de agua. María Vitoria Atencia leyó aquí el poema *Venus de Milo* el 4 de Junio de 2014.

MUROS RUPESTRES

 3

En la bajada del camino apreciamos los restos de muros que antaño custodiaban el paseo hacia los huertos. Son un testimonio del cultivo que se producía en estas laderas aparentemente inaccesibles. Verás al final de este descenso una encina y grandes bloques desprendidos, vestigio de lindes y cortinas dónde se sigue almacenando una gran biodiversidad.




Jóvenes estudiantes realizando la senda de Los Bruños

BARDAL DE PIZARRAS 4

Una vez al pie de los berrocales, en la travesía junto a los huertos comprobarás que hay muros también contruidos con pizarras y nuevos aromas. No pasan desapercibidas las chumberas (*Opuntia ficus-indica*), una especie exótica invasora traída desde América del Sur, y que produce los conocidos higos chumbos. Debido a la climatología y a su fácil adaptación, también podemos encontrar ejemplares de almendros, manzanos y olivos. El resto serán campos de cultivo.

POCO A POCO...

 5 y 6

Si miramos hacia arriba, en lo alto de las peñas, contemplamos una encina anclada a una pared granítica. La acción biológica que ejercen las raíces y las diferencias de temperatura (termoclastia) actúan sobre los granitos, debilitándolos y agrietándolos poco a poco. Más adelante, en el camino, encontraremos otra encina hincada entre dos piedras, mostrándonos la lenta pero implacable acción de la naturaleza.

TAPICES Y BERROCAL 7

Toda erosión comienza con la acción de los líquenes, musgos y crasuláceas que cubren como un tapiz las rocas que verás en el camino. Una fina capa gris, verdosa y amarillenta: el mejor micropaisaje posible. Acércate a mirar. Se trata de una vital asociación vegetal que juega un papel esencial como ecosistema rupícola (del latín *rupes*, roca)



Líquén, chumbera y *Sedum album* (Uña de Gato)

UN ÁRBOL SINGULAR

Acabas de llegar a uno de los rincones más especiales de Juzbado: un árbol junto a una casa hortelana. Al lado, un gran ejemplar de Taray (*Tamarix gallica*), que destaca por su diámetro y altura. Parece que el clima juzbadino le viene de maravilla y está ya catalogado como un árbol singular de la provincia de Salamanca. Verás más información en el panel informativo ubicado a sus pies.



 8


HACIA EL MUSEO...

 9

Tras remontar de nuevo la cuesta de vuelta a las calles del pueblo, llegamos a la baliza 9 que nos marca el camino hacia el final de nuestro recorrido por la Calle del Castillo. Te proponemos una última parada para visitar el Museo de la Falla de Juzbado, dónde podrás ampliar detalles y encontrar más respuestas.

¡UNA FALLA BAJO TUS PIÉS!

Retornamos al punto de inicio. En este punto hay un L.I.G. (Lugar de Interés Geológico) catalogado junto a otros muchos en nuestro país. Pregunta en el Museo y descubrirás su relevancia geológica, interés científico y oportunidades para la divulgación.

 10