


SECTOR 4: CHUMBERAS

Orientación Sur



1. "" ¿6b? (7 cintas + R / 18 metros)
2. "" ¿6a? (7 cintas + R / 18 metros)
3. "" ¿4a? (8 cintas + R / 18 metros)
4. "LA CHARRINA" ¿4a? (8 cintas + R / 18 metros)
5. "LA CHUNGUERA" 5b (8 cintas + R / 18 metros)
6. "BALÓN AZUL" 5c / 6a (8 cintas + R / 18 metros)



Pinchos a la plancha • Parrillas de carne • Paellas por encargo
620 019 083 • Plaza Chica, 1 • 37115 Juzbado (Salamanca)



BAR - RESTAURANTE
PISCINAS JUZBADO

NOTA: Agradecemos el trabajo del Club A.C.H.E. en el equipamiento de la escuela y en la elaboración de los croquis que aparecen en esta guía. Son fruto de su experiencia y apoyo a los deportes de aventura en nuestra provincia.



MUSEO DE LA FALLA
www.museodelafalla.com




Estoy impreso en papel reciclado

Disponible en PDF

SECTOR 5: LOS BRUÑOS

Orientación Sur



1. "EL PACTO DEL LETARGO" ¿? (6 cintas + R / 14 m.)
 2. "" ¿? (6 cintas + R / 14 metros)
 3. "" ¿? (4 cintas + R / 12 metros)
 4. "" ¿? (4 cintas + R / 12 metros)
 5. "" ¿? (3 cintas + R / 12 metros)
 6. "NEGRA Y CRIMINAL" ¿? (4 cintas + R / 10 metros)*
 7. "FAMILYTEAM" ¿? (3 cintas + R / 10 metros)*
 8. "" ¿? (3 cintas + R / 8 metros)*
 9. "" ¿? (3 cintas + R / 8 metros)*
- * (vías adyacentes situadas a la derecha de la foto)

¡IMPORTANTE!

Este tríptico ha sido elaborado con el objetivo de ofrecer información sobre la zona de escalada de las Peñas y Berrocales del municipio de Juzbado. Recordamos a los usuarios de la misma que la escalada es un deporte de riesgo que cada cual realiza bajo su responsabilidad, y cuya práctica requiere tener material adecuado y conocimientos sobre su uso y de los peligros que conlleva.



www.juzbado.es

PEÑAS Y BERROCALES DE JUZBADO




GUÍA DE ESCALADA 2025



4ª edición: 2025

SECTOR 1: Peña de Matabuches

Orientación oeste



1. "BLANCO Y NEGRO" 6a+ (4 cintas + R / 10 metros)
2. "LOS MANOLOS" 6a+ (5 cintas + R / 11 metros)
3. "LA VIA DE BRYAN" 6b / 6b+ (5 cintas + R / 12 m.)
4. "ALTA SUCIEDAD" 6b (5 cintas + R / 12 metros)
5. "MATABUCHES" 6b+ (5 cintas + R / 12 metros)
6. "CHANFAINA" 6a (5 cintas + R / 10 metros)
7. "ABUELA CROQUETA" 4c (5 cintas + R / 12 metros)
8. "ROAR" 5b (5 cintas + R / 12 metros)
9. "MAREA BLANCA" 5a (5 cintas + R / 14 metros)
10. "EL PLÁTANO" 5c (6 cintas + R / 12 metros)
11. "LA FRESA" 5c / 6a (6 cintas + R / 14 metros)

Diseño y maquetación: J. Jablonski. (2ª Ed.) DLS 71-2023

DATOS DE INTERÉS: En los jardines de la Peña del Castillo hay una fuente con agua potable (salvo en invierno). El aparcamiento se suele hacer en el frontón, junto a la iglesia. Existen zonas de sombra cerca del Museo de la Falla y mesas para picnic en la chopera junto al río. Para más información consultar web de Juzbado y paneles de interpretación repartidos por el pueblo.

SECTOR 2: Peña del Castillo - Miradores

Orientación Sur



1. "LOS CHUMBERITOS" 4c (3 cintas + R / 7 metros)
2. "LA CHIRIGOTA" 5b (3 cintas + R / 7 metros)
3. "LOTITE" 5a (3 cintas + R / 7 metros)
4. "FACILITE" 4b (3 cintas + R / 7 metros)
5. "COCUYOS" 5c (7 cintas + R / 7 metros)
6. "LIBRO ABIERTO" 4c (6 cintas + R / 14 metros)
7. "TIE YOUR DOGS" 4c (5 cintas + R / 14 metros)
8. "DEPRADO" 6a+ (7 cintas + R / 16 metros) Por la izq. 6b
9. "SANTIAGOMILLAS" ¿? (6 cintas + R / 16 metros)
10. "ME HE CONFUDADO" ¿? (6 cintas + R / 16 metros)
11. "LOS BRUÑOS" ¿? (4 cintas + R / 16 metros)

SECTOR 3: Peña del Sombrero

Orientación Sur



1. "A MI YO DE AYER" ¿5a? (5 cintas + R / 10 metros)
2. "MI MAS SENTIDO BÉSAME" 5b (5 cintas + R / 10 m.)
3. "EL RIMADERO" 5a (5 cintas + R / 14 metros)
4. "HIJO CHUMBO" 5c (5 cintas + R / 14 metros)
5. "QUINO" L1 5c - L2 ¿? (L1 5 cintas + R / 12 metros)
6. "LAS SINSOMBRERO" 5a (5 cintas + R / 12 metros)
7. "ARENQUE ROJO" 5b (5 cintas + R / 12 metros)
8. "TE HE JUZBADO MAL" 5c (5 cintas + R / 10 metros)
9. "POR LOS CLAVOS DE CRISTO" 5c (4 cintas + R / 10 m.)
10. "JO... Y REQUETE JO" 4b (5 cintas + R / 12 metros)
11. "PATASCLAS" 4c (5 cintas + R / 12 metros)

RECOMENDACIONES: El acceso a las zonas de escalada debe hacerse a pie desde las ubicaciones indicadas para el aparcamiento. Respeta la tranquilidad del pueblo y a sus habitantes, cuidando el entorno sin dañar animales y plantas. Si alguien se ha dejado *basural* "olvidada", recógela y deposítala en las islas ecológicas del pueblo.



SECTOR 1: Peña de Matabuches

SECTOR 4: Chumberas

SECTOR 2: Peña del Castillo

SECTOR 3: Peña del Sombrero

SECTOR 5: Los Bruños



Vista panorámica meridional de Juzbado desde la ribera del Tormes

CASA RURAL LA VENTANICA
CONTACTO: 606 30 21 52

C. RURAL HORTUS MUSARUM
CONTACTO: 633 52 99 88

La Ventanica del Tormes
CANTON DE LA VENTANICA

HORTUS MUSARUM
CANTON DE LA VENTANICA